

DEPARTEMENT DU LOIRET
COMMUNE DE SERMAISES DU LOIRET

Site " CHRYSO "

Z.I. 7 Rue de l'Europe

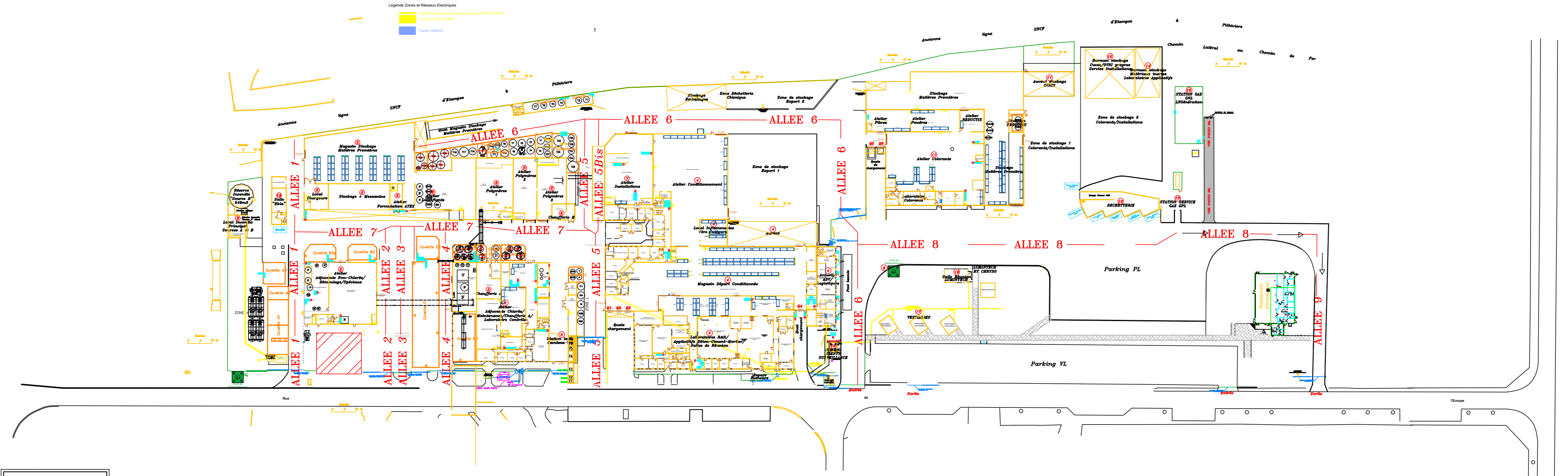
PLAN TOPOGRAPHIQUE

Échelle: 1/500

Date:	N°:	Échelle:
01/09/2010	TOP 01	1/500

Projet de Site
31050 Plan CHRYSO Site Sermaises_Artial Modif-rectif.dwg

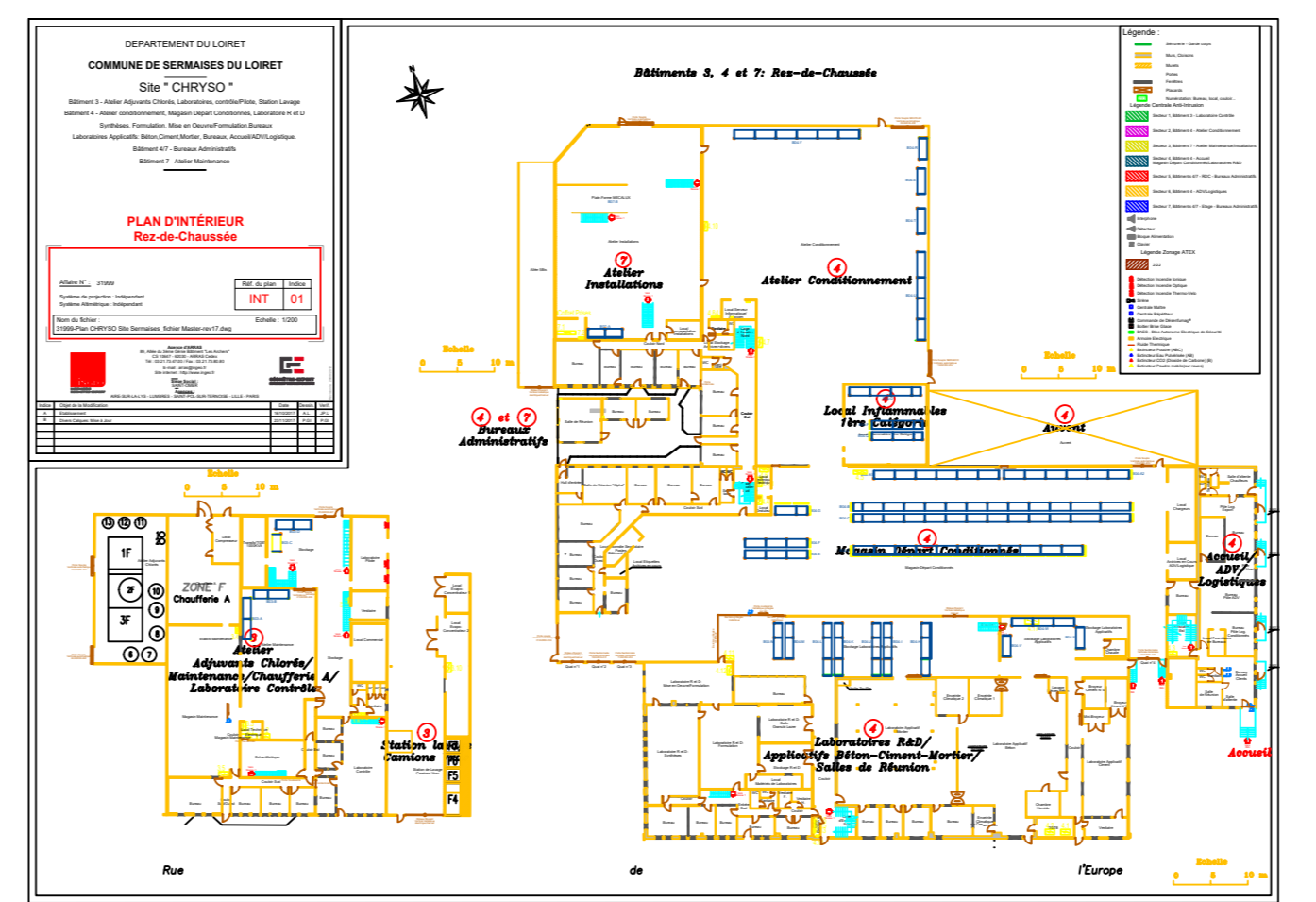
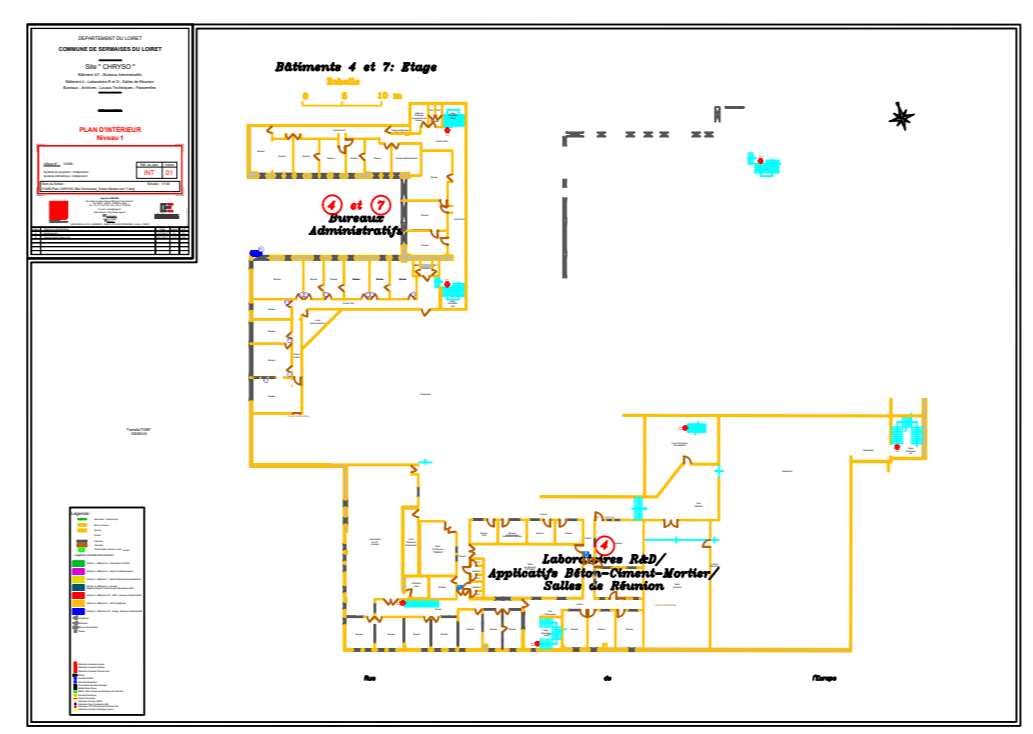
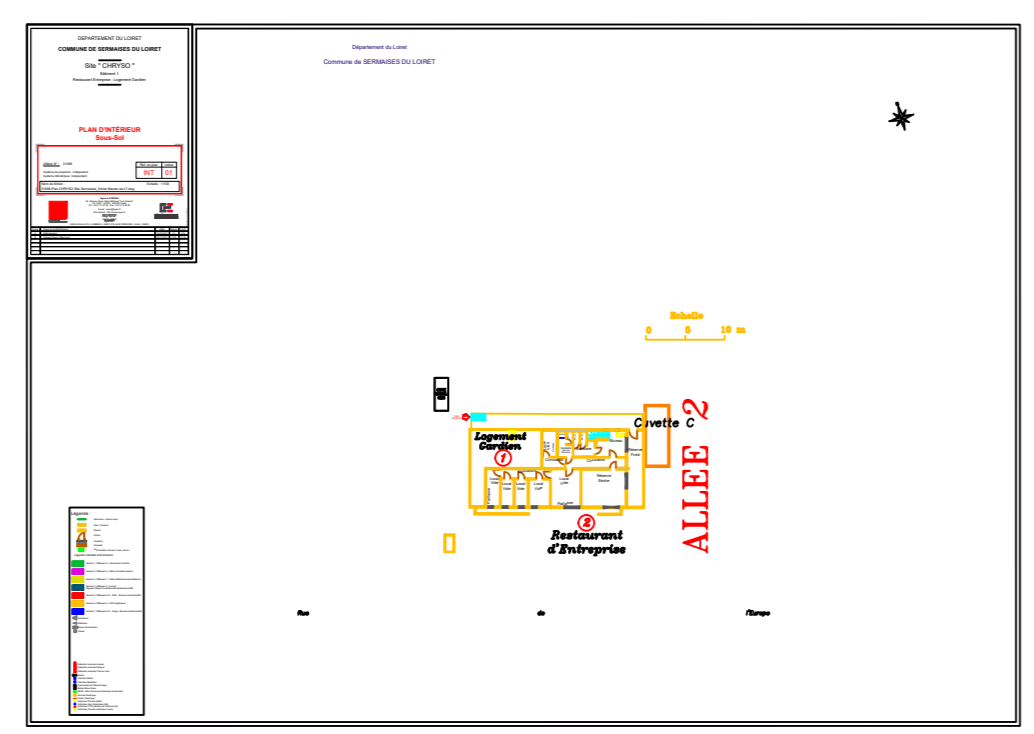
PLAN ZONES et RESEAUX ELECTRIQUES

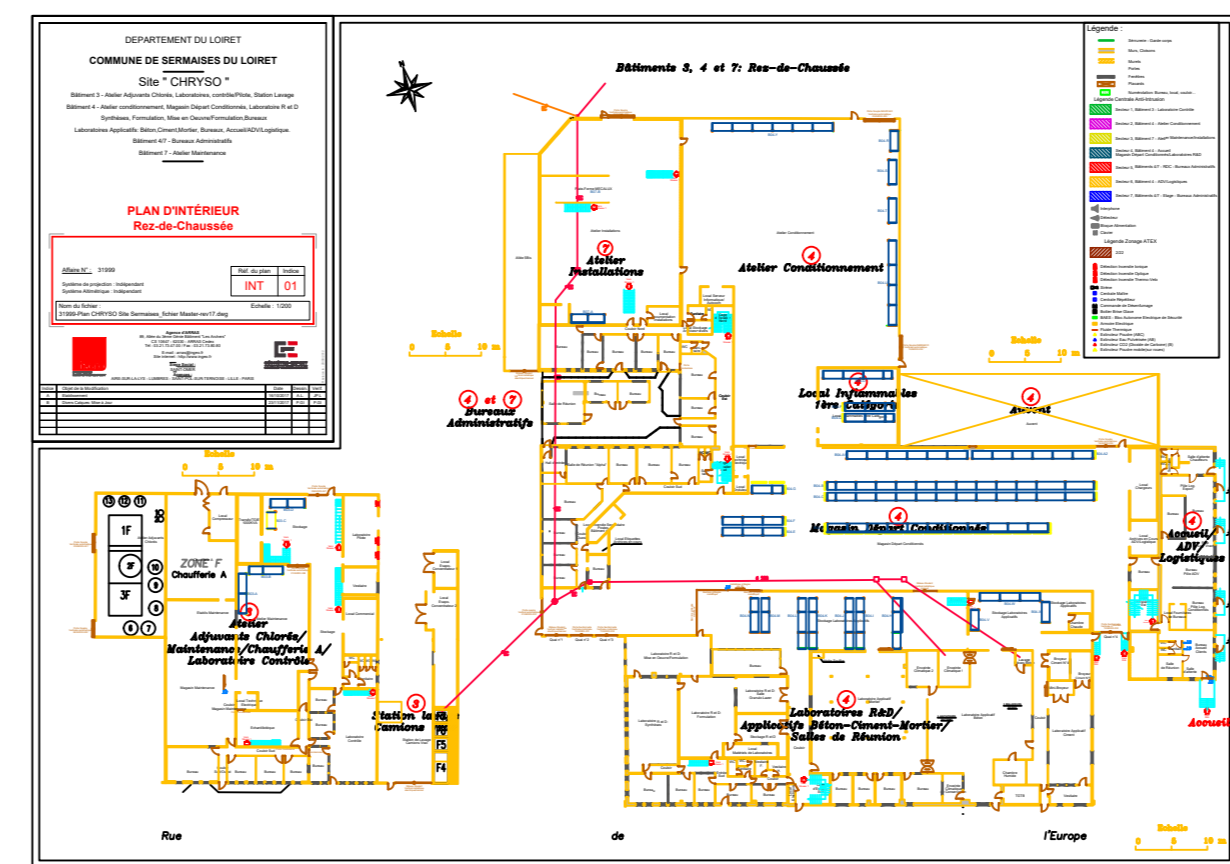
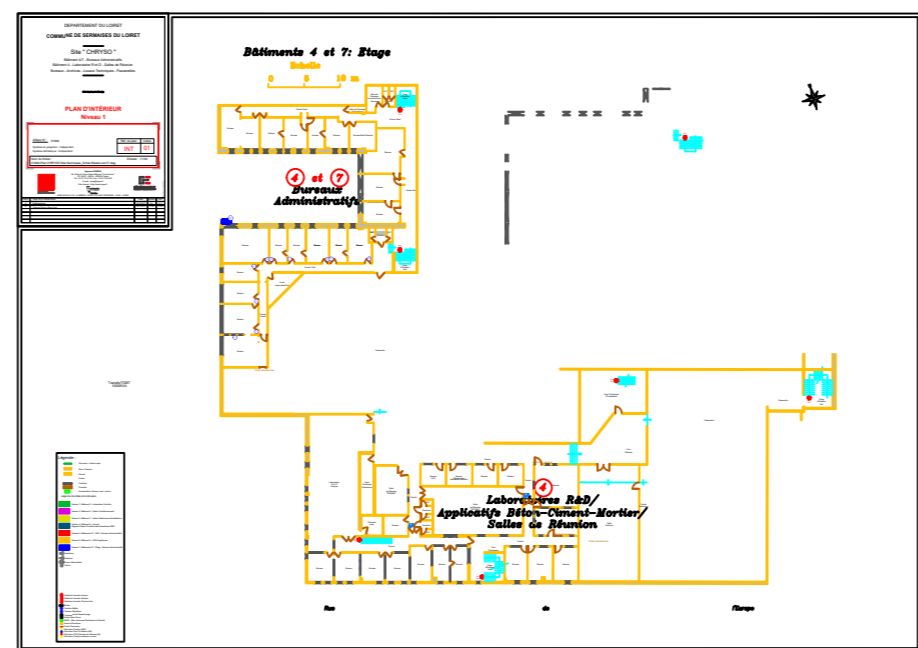
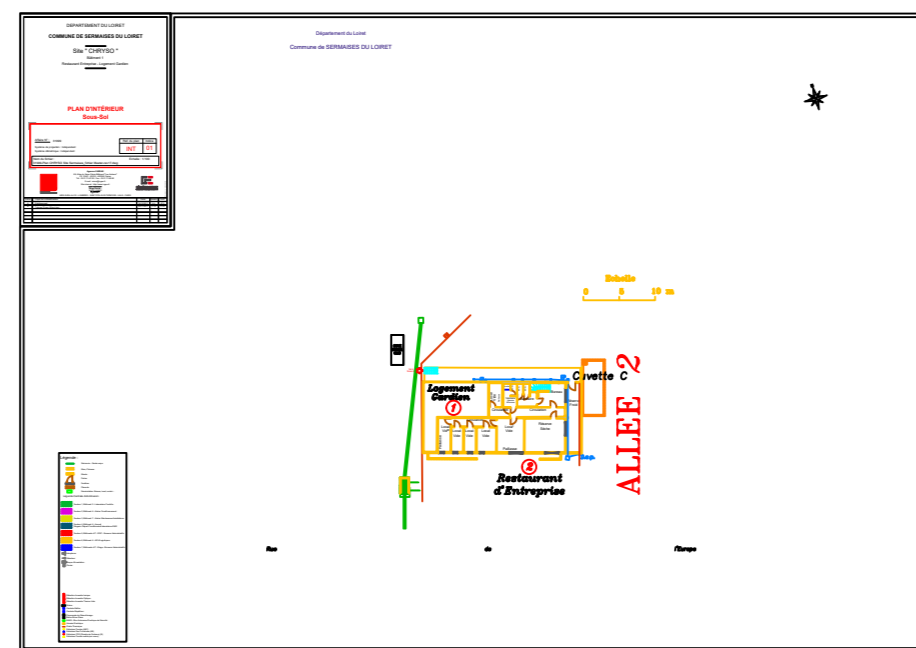

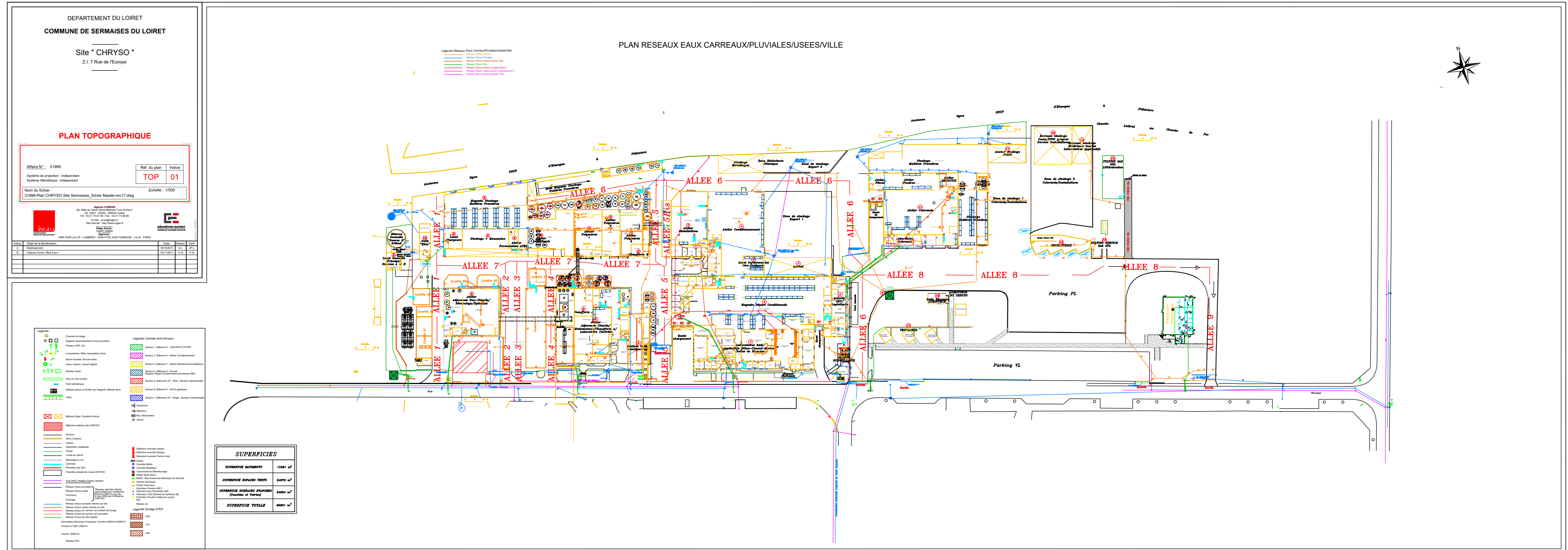


Catégorie	Unité	Valeur
SURFACES TOTALS	m ²	1000
SURFACES CONSTRUITES	m ²	1500
SURFACES PAVÉES	m ²	2000
SURFACES VERDES	m ²	500
SURFACES D'EAU	m ²	100

Alésage	Forage	Caractéristiques
Forage	Forage	Forage
Forage	Forage	Forage
Forage	Forage	Forage
Forage	Forage	Forage

Alésage	Forage	Caractéristiques
Forage	Forage	Forage
Forage	Forage	Forage
Forage	Forage	Forage
Forage	Forage	Forage





DEPARTEMENT DU LOIRET
COMMUNE DE SERMAISES DU LOIRET
Site " CHRYSO "2.1.7 Rue de Europe

PLAN TOPOGRAPHIQUE

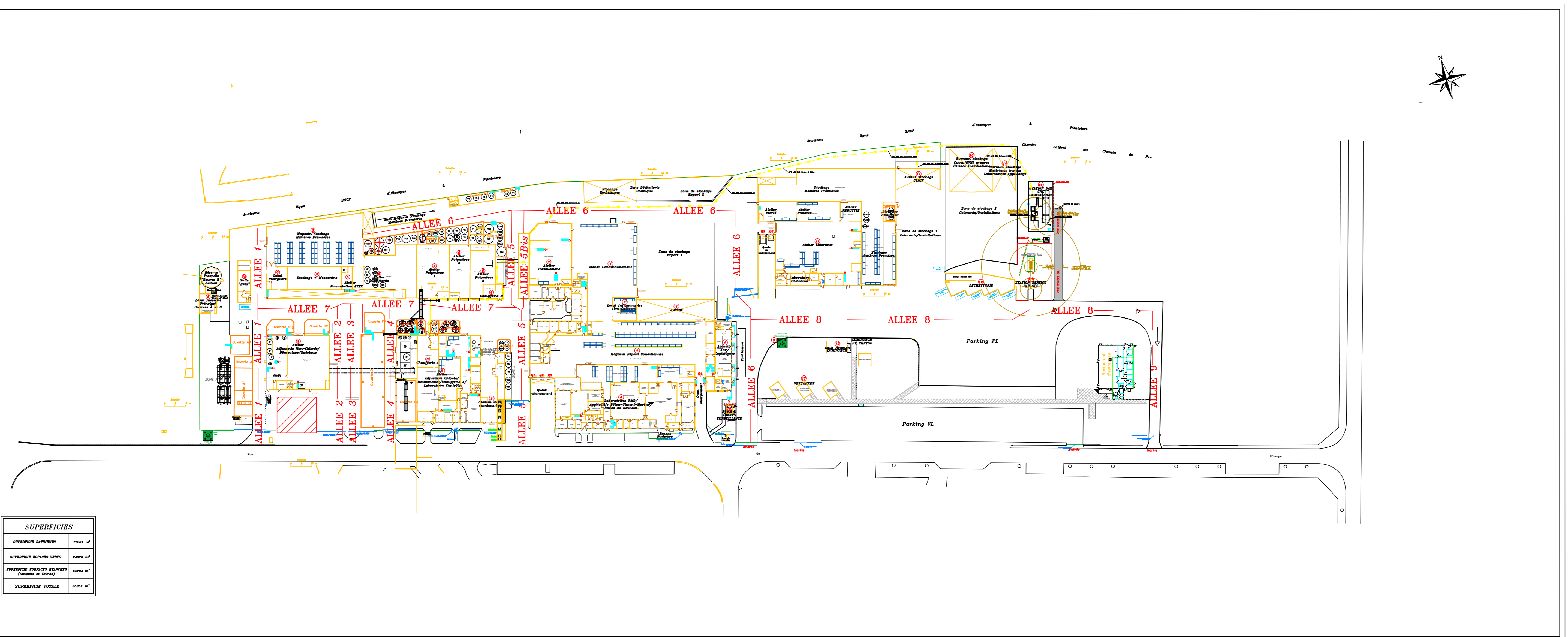
Maître d'œuvre : CHRYSO
Système de coordonnées : UTM
Système Altimétrique : Indépendant
Projet de plan : 31000 Plan CHRYSO Site Sermaises_Archat_Maître-vois17.dwg
Échelle : 1/500

TOP 01

Topographe : BRUNEAU LAMBERT
DATE DE LEVÉE : 2018
PROJET : CHRYSO Site Sermaises_Archat_Maître-vois17.dwg

N°	Description	Quantité	Unité	Volume
1	PROJET DE PLAN			
2	PROJET DE PLAN			
3	PROJET DE PLAN			
4	PROJET DE PLAN			
5	PROJET DE PLAN			

Code	Description	Code	Description
01	Parcelle cadastrale	09	Voie
02	Parcelle cadastrale	10	Voie
03	Parcelle cadastrale	11	Voie
04	Parcelle cadastrale	12	Voie
05	Parcelle cadastrale	13	Voie
06	Parcelle cadastrale	14	Voie
07	Parcelle cadastrale	15	Voie
08	Parcelle cadastrale	16	Voie
09	Parcelle cadastrale	17	Voie
10	Parcelle cadastrale	18	Voie
11	Parcelle cadastrale	19	Voie
12	Parcelle cadastrale	20	Voie
13	Parcelle cadastrale	21	Voie
14	Parcelle cadastrale	22	Voie
15	Parcelle cadastrale	23	Voie
16	Parcelle cadastrale	24	Voie
17	Parcelle cadastrale	25	Voie
18	Parcelle cadastrale	26	Voie
19	Parcelle cadastrale	27	Voie
20	Parcelle cadastrale	28	Voie



SUPERFICIES	
SURFACE ALLEES	1163 m ²
SURFACE BÂTIMENTS	5010 m ²
SURFACE TOTAL	6173 m ²

DEPARTEMENT DU LOIRET
COMMUNE DE SERMAISES DU LOIRET
Site " CHRYSO "2.1.7 Rue de Europe

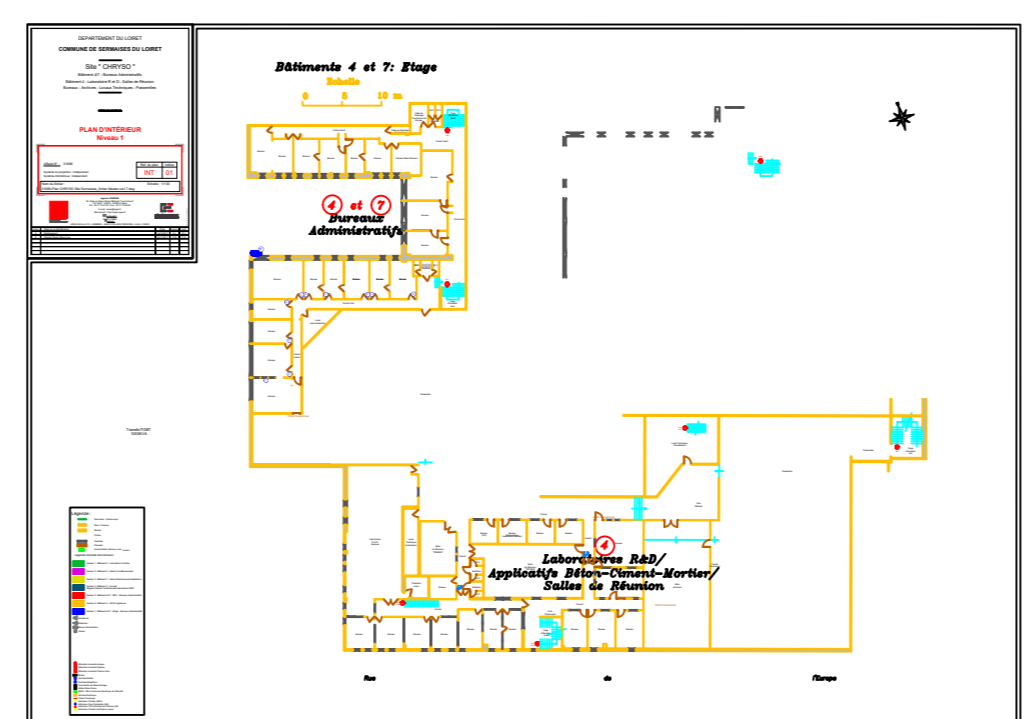
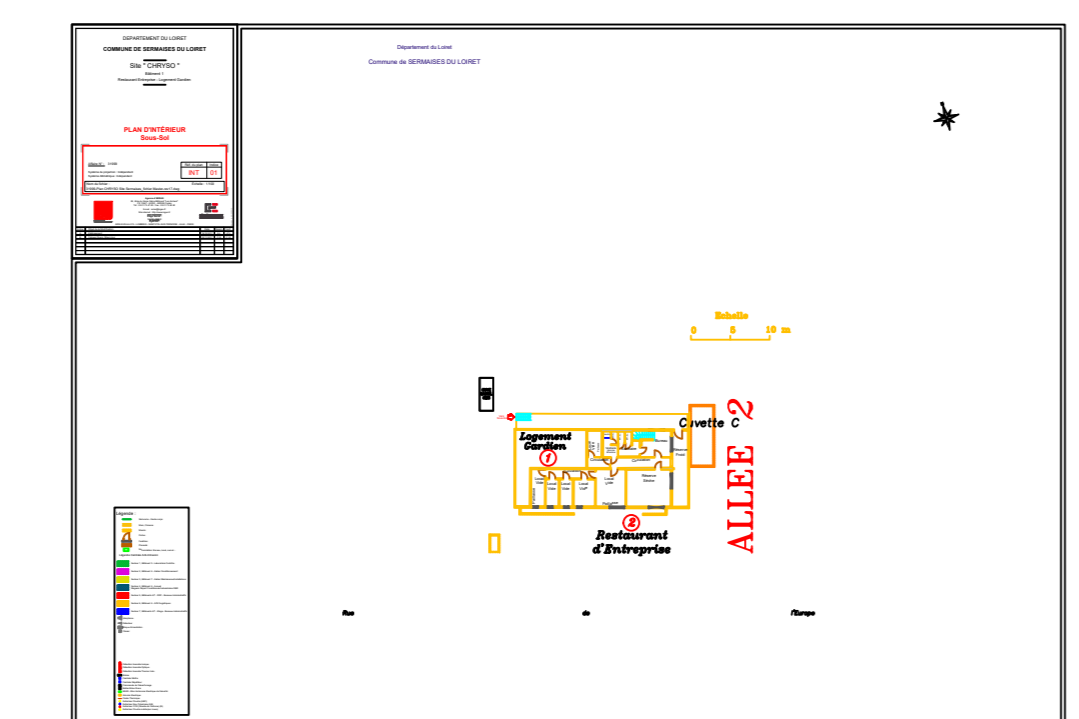
PLAN TOPOGRAPHIQUE

Maître d'œuvre : CHRYSO
Système de coordonnées : UTM
Système Altimétrique : Indépendant
Projet de plan : 31000 Plan CHRYSO Site Sermaises_Archat_Maître-vois17.dwg
Échelle : 1/500

TOP 01

Topographe : BRUNEAU LAMBERT
DATE DE LEVÉE : 2018
PROJET : CHRYSO Site Sermaises_Archat_Maître-vois17.dwg

N°	Description	Quantité	Unité	Volume
1	PROJET DE PLAN			
2	PROJET DE PLAN			
3	PROJET DE PLAN			
4	PROJET DE PLAN			
5	PROJET DE PLAN			



DEPARTEMENT DU LOIRET
COMMUNE DE SERMAISES DU LOIRET
Site " CHRYSO "2.1.7 Rue de Europe

PLAN TOPOGRAPHIQUE

Maître d'œuvre : CHRYSO
Système de coordonnées : UTM
Système Altimétrique : Indépendant
Projet de plan : 31000 Plan CHRYSO Site Sermaises_Archat_Maître-vois17.dwg
Échelle : 1/500

TOP 01

Topographe : BRUNEAU LAMBERT
DATE DE LEVÉE : 2018
PROJET : CHRYSO Site Sermaises_Archat_Maître-vois17.dwg

N°	Description	Quantité	Unité	Volume
1	PROJET DE PLAN			
2	PROJET DE PLAN			
3	PROJET DE PLAN			
4	PROJET DE PLAN			
5	PROJET DE PLAN			